Legenda

- Kadastrale grens
- Verhardingscontouren bestaande situatie
- Bestaande verharding
- Bestaande waterpas
- Rood asfalt
- Zwart asfalt
- Kruisportplateau
- Rammelstrook
- Inrit van asfalt
- Inrit van stamenhoeverharding
- Bere
- Drempel
- Markering

Meten in meters, waterpas is mm
Hoogtestan in meters t.o.v. N.A.P.

0 5 10 20 30 40 50m

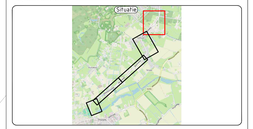

01	Aanmaak	BD	K.V.	K.V.	K.V. 25
Versie	Omschrijving	Door	Gecontr.	Goedgek.	Datum

van gelder

Opdrachtgever: waterschap Hollandse Delta

Heveringsweg, Oostvoorne
Inrichtingstekening
Proseefafwatering

Bestand: Inrichtingstekening oefwerg
Formaat: A0
T - var - 4
Schaal: A0= (B1x2)10(mm)
Datum: 13-05
Projectleider: ZR24/01
Uitgevoerdoor:

Status: Definitief | Versie: 10 | Vastgesteld door: | ZR24/01-003-DO-IR-501

© van Gelder

U:\van Gelder\Werk\Projecten\2024\ZR24/01-003 Heveringsweg, VOORVOE TRUK\ Versie 10 Tekeningen\ZR24/01-003-DO-IR-501.DWG

Legenda

- Kadastrale grens
- Verharding conform bestaande situatie
- Bestaande verharding
- Bestaande watergang
- Rood asfalt
- Zwart asfalt
- Kruispuntplateau
- Rammelstroek
- Inrit van asfalt
- Inrit van elementenverharding
- Berm
- Drempel
- Markering

Maten in meters, materialen in mm
Hoogtematen in meters t.o.v. N.A.P.

0 10 20 30 40 50m

Nr.	Omschrijving	Ontw.	Tek.	Gecontr.	Datum

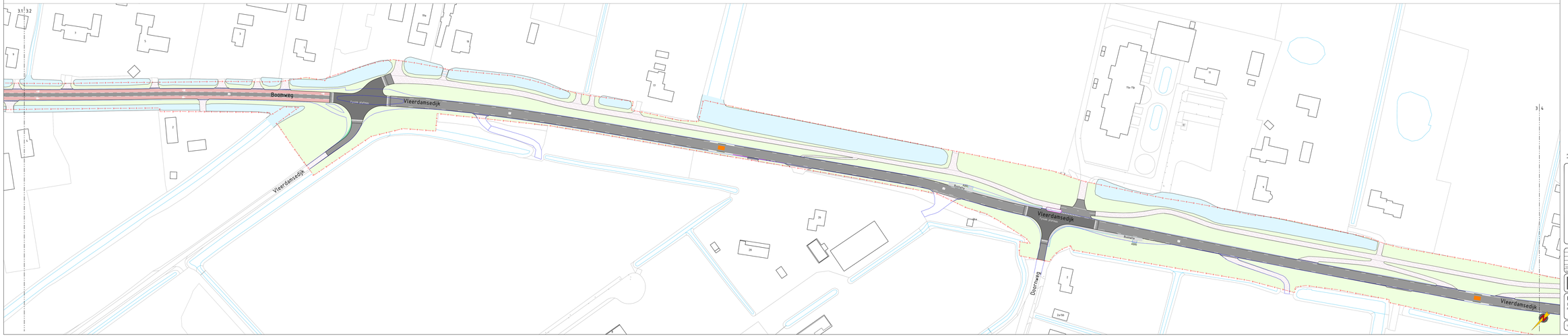

Legenda

- Kadastrale grens
- Verhardingscontouren bestaande situatie
- Bestaande verharding
- Bestaande watergang
- Rood asfalt
- Zwart asfalt
- Kruisjuntplateau
- Rammelstrook
- Inrit van asfalt
- Inrit van stamenhoeverharding
- Berm
- Drempel
- Markering

Palen in meters, waterpas in m
Hoogtestaat in meters t.o.v. N.A.P.

0 5 10 20 30 40 50m

01	Aanmaak	EP	P.V.	V.V.	11.11.24
Versie	Omschrijving	Door	Gecontr.	Akkoord	Datum

van gelder

Opdrachtgever: waterschap Hollandse Delta

Heveringsweg, Oostvoorne
Inrichtingstekening
Proseefafwatering

Gemeente: Westvoorne
Straat: Heveringsweg oefwerg
Fase: 1
T. van: 4
Schaal: A0+ (84,1x210mm)
Datum: 11.11.24
Projectnummer: ZR24101
Gefactureerden:

Status: Definitief | Versie: 1.0 | Tekeningnummer: ZR24101-003-DO-IR-503

© van Gelder

U zoekt een tekeningnummer (ZR24101-003-DO-IR-503) Heveringsweg, WVDH-01, TP01 Versie 1.0 Tekeningen (ZR24101-003-DO-IR-501-502-504)

Legenda

- Kadastrale grens
- Verhardingscontouren bestaande situatie
- Bestaande verharding
- Bestaande watergang
- Rood asfalt
- Zwart asfalt
- Kruispuntplateau
- Rammelstrook
- Inrit van asfalt
- Inrit van elementenverharding
- Berm
- Drempel
- Markering

Maten in meters, materialen in mm
Hoogtematen in meters t.o.v. N.A.P.

0 10 20 30 40 50m

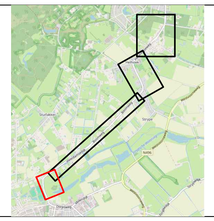

Versie	Omschrijving	Get.	Gec.	Goedg.	Datum
1.0	Opgesteld	ODD	RJA	RJA	15.01.26

van gelder

Opdrachtgever:
waterschap Hollandse Delta

Heveringsweg, Oostvoorne
Inrichtingstekening
Presentatietekening

Behoort bij:
Voorlopig ontwerp
Blad:
4 van 4
Formaat:
A0
Schaal:
1:500
Projectnummer:
ZR24101
Contractnummer:
--

Status: Definitief
Versie: 1.0
Tekeningnummer: ZR24101-003-DO-IR-504

© van Gelder

D:\AANNW\WV\Ontwerpbureau\2025\ZR24101-003 Heveringsweg, W3HD\05 TMI\01 Ontw\02 Tekeningen\ZR24101-003-DO-IR-501-504.dwg